



Plan de prévention des risques naturels
concernant les mouvements différentiels
de terrain liés au phénomène de
retrait-gonflement des argiles

Commune de SAINT-GERMAIN-DES-FOSSES

Plan de zonage réglementaire

APPROUVÉ PAR ARRÊTÉ PRÉFECTORAL
N° 3417 / 2008
Le 22 Août 2008
CONFORME À L'ORIGINAL


PPR approuvé le :

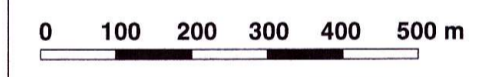


Extrait du rapport BRGM/RP-53375-FR, octobre 2004

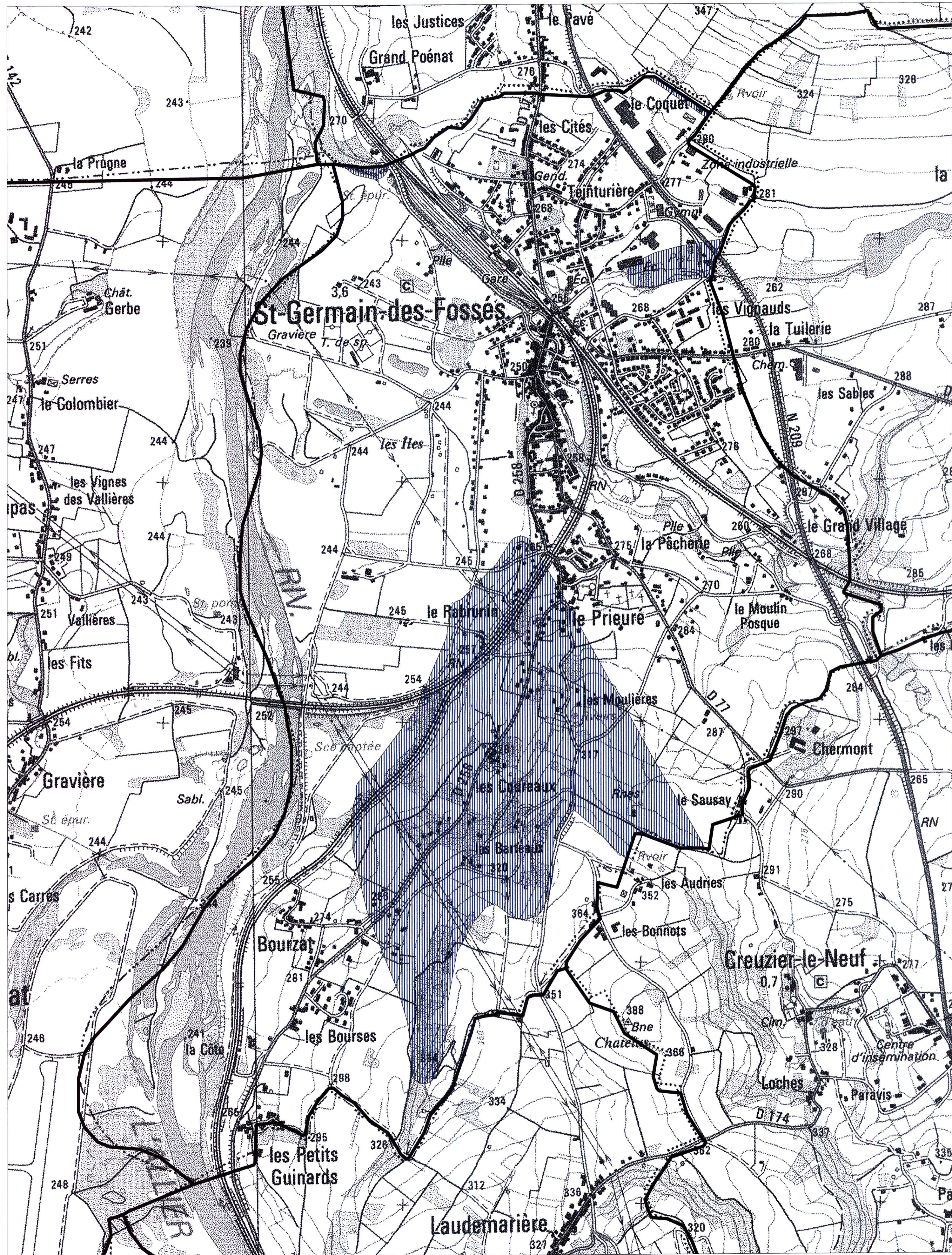
Commune de SAINT-GERMAIN-DES-FOSSES

Légende :

 Zone exposée au risque



Fond topographique Copyright IGN SCAN25, 1999 ; Carte d'aéla : rapport BRGM RP-52769-FR, août 2004



Echelle : 1/10 000